

QUELQUES MOTS SUR LA COMMUNE...

L'origine du nom de la commune a plusieurs versions :

la commune s'appelait autrefois Castellum Glandonum (Le camp des glands). Cette dénomination serait due à la présence d'une immense forêt de chênes.

Certains voient en le mot gien ou glein un mot d'origine celtique qui voudrait dire "terre profonde". D'autres pensent à une origine anglaise qui signifierait "plaines".

Au 11^e siècle, Warm de Rougé est un des chevaliers qui aurait participé à la première croisade. Il eut quatre fils dont le second, Glain, reçut en partage un domaine situé à la frontière de la Bretagne et de l'Anjou. Il y construisit une demeure fortifiée, "une motte".

Ce fut la Motte-Glain qui aurait été élevée entre 1120 et 1130.

De même, il fit construire une chapelle non loin de là, ce fut l'origine de la paroisse de la Chapelle-Glain.

A VOIR :

- **Le Château de la Motte-Glain** (15^e siècle), sa chapelle et son étang. Placé au milieu d'un vaste domaine entouré de belles futailles et d'étangs, ce château est, après le château de Châteaubriant, le plus grand monument de la région. Visites possibles de la mi-juin à la mi-septembre de 14h30 à 18h30 tous les jours sauf le mardi et de Pâques à la mi-juin et de mi-septembre à octobre les samedis, dimanches et jours fériés.

- **La Chapelle du Vieux-Bourg**, à 2,5 km du château en direction de Saint-Mars-la-Jaille. Elle date du 14^e et 15^e siècle et possède de belles fresques murales du 15^e siècle.

- **Le Menhir de Pierre-Frite** (au Nord-Ouest de Saint-Michel-et-Chanveaux). Il doit son nom à la déformation de pierre effrie qui signifiait pierre effrayante. Haut de 5 mètres, on aperçoit à son sommet une petite niche, pouvant contenir une statue. Elle aurait été creusée là pour neutraliser la puissance magique de la pierre.

RENSEIGNEMENTS

PRATIQUES

La Chapelle-Glain se situe à 18 km de Châteaubriant sur la route D 163 reliant Angers à Châteaubriant.

Le point de départ de la randonnée, localisé à l'aire de pique-nique, permet de garer aisément les voitures.

Mairie ☎ 02.40.55.52.23.

Tous commerces et restaurant à La Chapelle-Glain

HÉBERGEMENTS,


RESTAURATION, LOISIRS

Guide Pratique

du Pays de Châteaubriant

sur demande dans les Offices de Tourisme et Syndicats d'initiative de la région


ou auprès du Pays Touristique de Châteaubriant ☎ 02.40.81.40.82



Imp. Castellbriantaise - Tél. 02 40 81 09 97

Randonnées nature au cœur du Pays de Châteaubriant

Les Ardennes



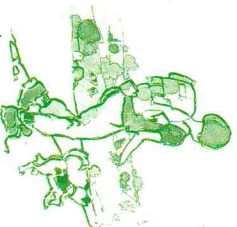
Commune : La Chapelle-Glain

Distance : 12 km

Temps : 3 heures

Balisage :  

Départ : Aire de pique-nique sur la route D 163



✓ **Randonnée pédestre, équestre, V.T.T.**

Au cœur de la campagne glainoise, vous découvrirez les différents paysages de l'agriculture : du bocage au remembrement pour arriver à la forêt de Chanveaux.